

PW 025 Kayl

VEREIN / CLUB:

Amicale des Marcheurs Kayl a.s.b.l.



INFO:

Paul De Jager

GSM:

+352 691127705

+352 621193949

E-Mail: pw25@amk.celobrio.lu

SEHENSWÜRDIGKEITEN / CURIOSITES:

INFORMATIONS - INFORMATIONEN

STARTKARTENVERKAUF / ACHAT CARTES DE PARTICIPATION SUR PLACE:

Café Restaurant, A Jangada/ An Hussen

79, rue des Légionnaires, L- 3780 Tétange

Méindes, Dënschdes, Donneschdes, Sonndes, 10h00-15h00/18h00-23h00

Fréides, Samschdes, 10h00- 15h00/ 18h00-00h00

Mëttwochs ass zou

STEMPELSTELLE / VALIDATION:

Café Restaurant, A Jangada/ An Hussen

79, rue des Légionnaires, L- 3780 Tétange

Méindes, Dënschdes, Donneschdes, Sonndes, 10h00-15h00/18h00-23h00

Fréides, Samschdes, 10h00- 15h00/ 18h00-00h00

Mëttwochs ass zou.

STRECKENLÄNGEN / PARCOURS:

6 km + 10 km mittelschwer / difficulté moyenne

Achtung: bei Schnee und Glätte nicht begehbar, der Veranstalter haftet nicht für eventuelle Unfälle. / Attention: parcours impraticables en cas de neige et de verglas, L'organisateur décline toutes responsabilités en cas d'accident.

HÖHENUNTERSCHIED / DÉNIVELLATION:

100m


START + ZIEL / DEPART + ARRIVEE:

Centre culturel „Schungfabrik“, 14, rue Pierre Schiltz, L-3786 Tétange

GPS: N 49° 28' 38,2" - E 6° 02' 10,1"

STARTZEIT / HEURE DE DEPART : ab / à partir de - 08:00 Uhr / h

BESCHILDERUNG / SIGNALISATION



Flyer
DE/FR



PW 025 Kayl

STRECKE / PARCOURS: 6Km

Lien Geoportail : <https://www.g-o.lu/3/JGJo>

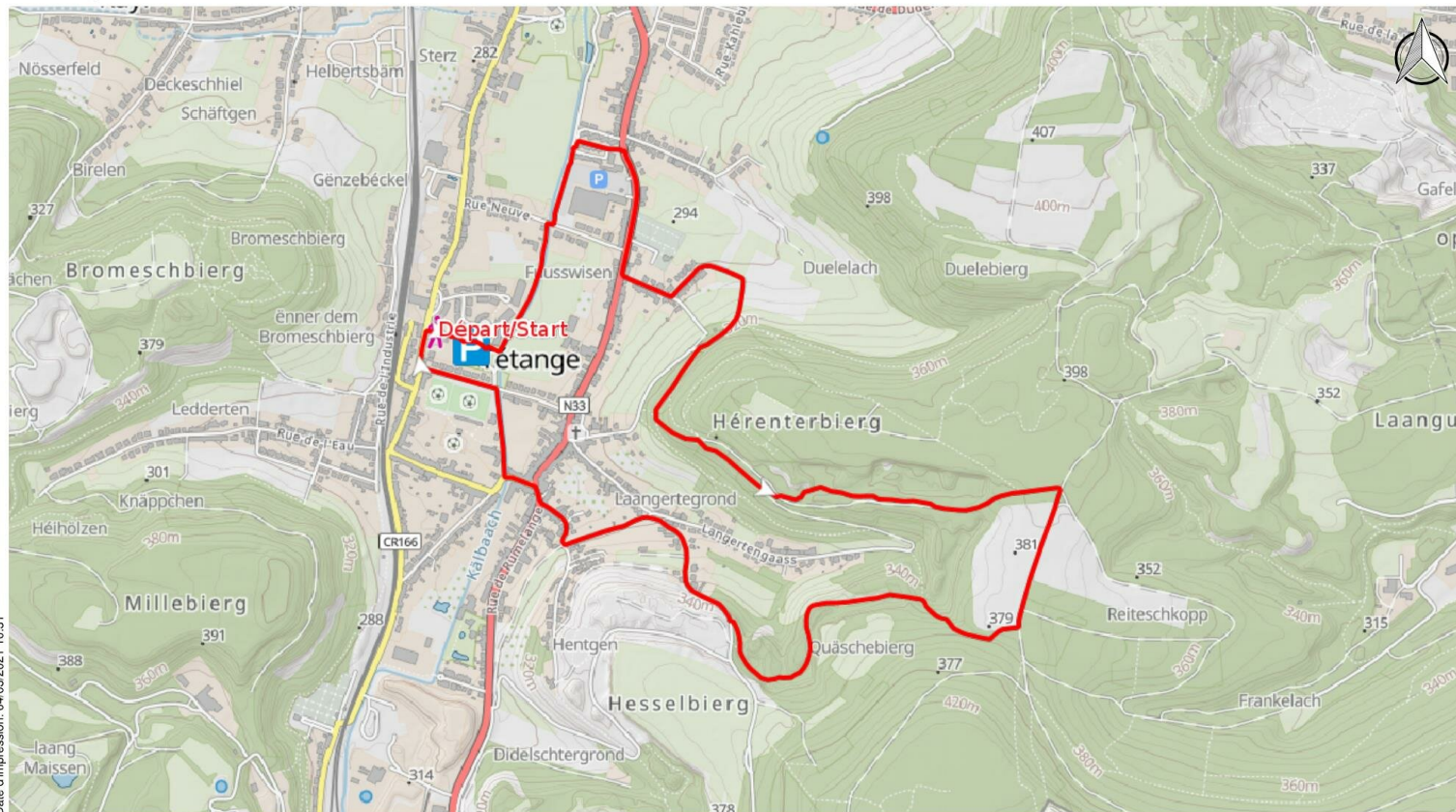


LE GOUVERNEMENT
DU GRAND-DUCHÉ DE LUXEMBOURG
Administration du cadastre
et de la topographie

PW 025-A.D.M.Kayl-6 km

map.geoportail.lu

Le géoportail national du Grand-Duché du Luxembourg



Date d'impression: 04/03/2021 10:31

www.geoportail.lu est un portail d'accès aux informations géolocalisées, données et services qui sont mis à disposition par les administrations publiques luxembourgeoises. Responsabilité: Malgré la grande attention qu'elles portent à la justesse des informations diffusées sur ce site, les autorités ne peuvent endosser aucune responsabilité quant à la fidélité, à l'exactitude, à l'actualité, à la fiabilité et à l'intégralité de ces informations. Information dépourvue de foi publique.
Droits d'auteur: Administration du Cadastre et de la Topographie. <http://g-o.lu/copyright>

Echelle approximative 1:15000

0 200 400 600m

<http://g-o.lu/3/JGJo>



1- suivre les bornes "Minettswee"/
Folgen Sie den Posten "Minettswee"

2- si plus de bornes "Minettswee"
suivre les autocollants /
Wenn kein Posten "Minettswee"
vorhanden sind Folgen Sie
den Aufklebern.



PW 025 Kayl

STRECKE / PARCOURS: 10Km

Lien Geoportail : <https://www.g-o.lu/3/D5ir>

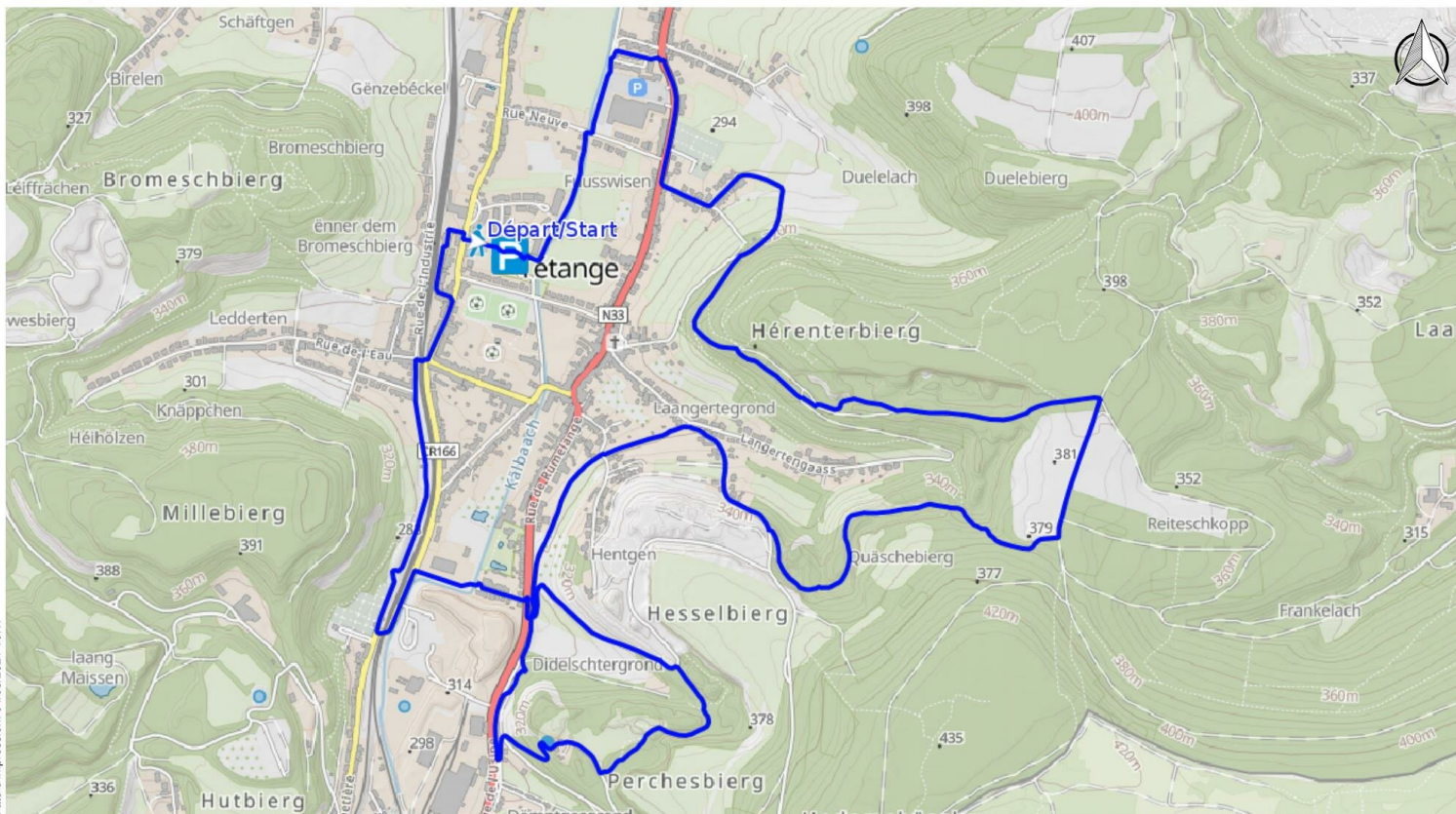


LE GOUVERNEMENT
DU GRAND-DUCHÉ DE LUXEMBOURG
Administration du cadastre
et de la topographie

PW 025-A.D.M.Kayl-10 km

map.geoportail.lu

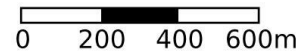
Le géoportail national du Grand-Duché du Luxembourg



Date d'impression: 04/03/2021 10:17

www.geoportail.lu est un portail d'accès aux informations géolocalisées, données et services qui sont mis à disposition par les administrations publiques luxembourgeoises. Responsabilité: Malgré la grande attention qu'elles portent à la justesse des informations diffusées sur ce site, les autorités ne peuvent endosser aucune responsabilité quant à la fidélité, à l'exactitude, à l'actualité, à la fiabilité et à l'intégralité de ces informations. Information dépourvue de foi publique.
Droits d'auteur: Administration du Cadastre et de la Topographie. <http://g-o.lu/copyright>

Echelle approximative 1:15000



<http://g-o.lu/3/D5ir>



1- suivre les bornes "Minettswee" /
Folgen Sie den Posten "Minettswee"

2- si plus de bornes "Minettswee"
suivre les autocollants /
Wenn kein Posten "Minettswee"
vorhanden sind Folgen Sie
den Aufklebern.

